DÉPARTEMENT DE LA SOMME

COMMUNE DE CAYEUX-SUR-MER

Sections AA01 - AB01 - AC01

PLAN PARCELLAIRE

PLAN VELO BAIE DE SOMME - PHASE 5

Légende :

🟧	Parcelles à acquérir
—	Limite fiscale suivant application graphique plan cadastral
—	Piste cyclable
1 001	Numéro de plan Numéro terrier

ÉCHELLE	PLANCHE	N° DOSSIER	SYSTÈMES DE COORDONNÉES
1/1000	PLANCHE N°1	21212	X, Y : RGF93CC50

E				
D				
C				
B				
A	30.11.2015	Sortie du plan	T.D.	M.D.
INDICE	DATE	MODIFICATIONS	DESSIN.	VÉRIF.

Informations géographiques propriété de la SELARL - Ce document ne peut être utilisé, reproduit ou divulgué sans autorisation

GÉOMÈTRE-EXPERT

MAGEO MOREL Associés Ingénieurs Géomètres-Experts DPLG
Aménagement - Environnement - Bureau d'études Génie Urbain
51, boulevard de Strasbourg - CS 60029 - 59044 LILLE Cedex
Tél. : 03.20.52.59.82 - Fax : 03.20.88.25.64 - Courriel : contact@ma-geo.fr

MA-GEO morel associés

XREF :

Fichier : Cayeux-sur-mer.dwg

PLOT :


E= 1592.600
N= 9221.800
Sizaire
N= 9221.700
E= 1592.700
c
N= 9221.600
E= 1592.800

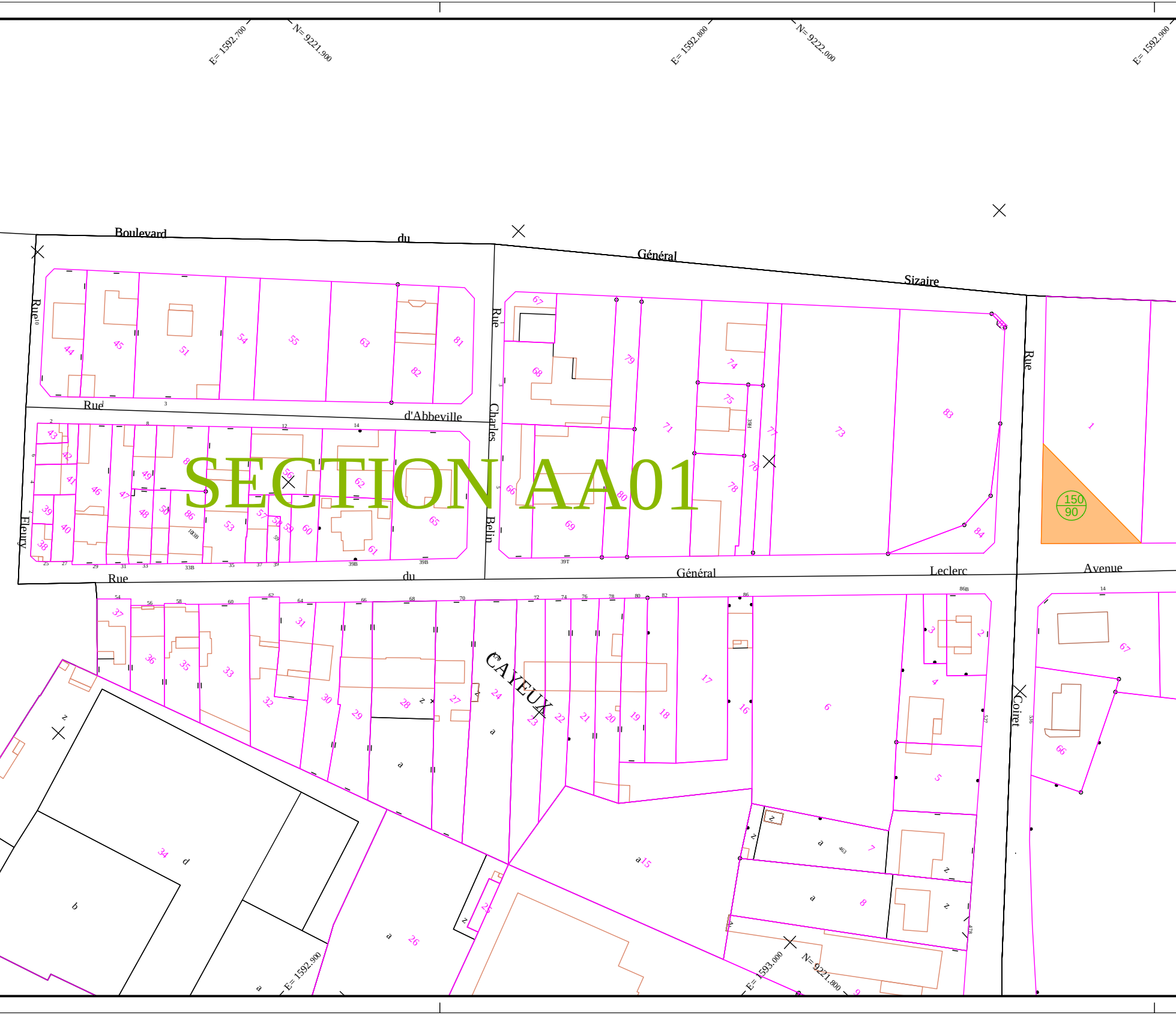
E= 1592.700
N= 9221.900
E= 1592.800
N= 9222.000
E= 1592.900
Boulevard du Général Sizaire
Rue d'Abbeville
Rue Charles Belin
Rue Fleury
Rue du Général Leclerc
Avenue
Rue Coiret
CAYEUX
SECTION AA01
150
90
E= 1592.900
E= 1593.000
N= 9221.800

SECTION AB01

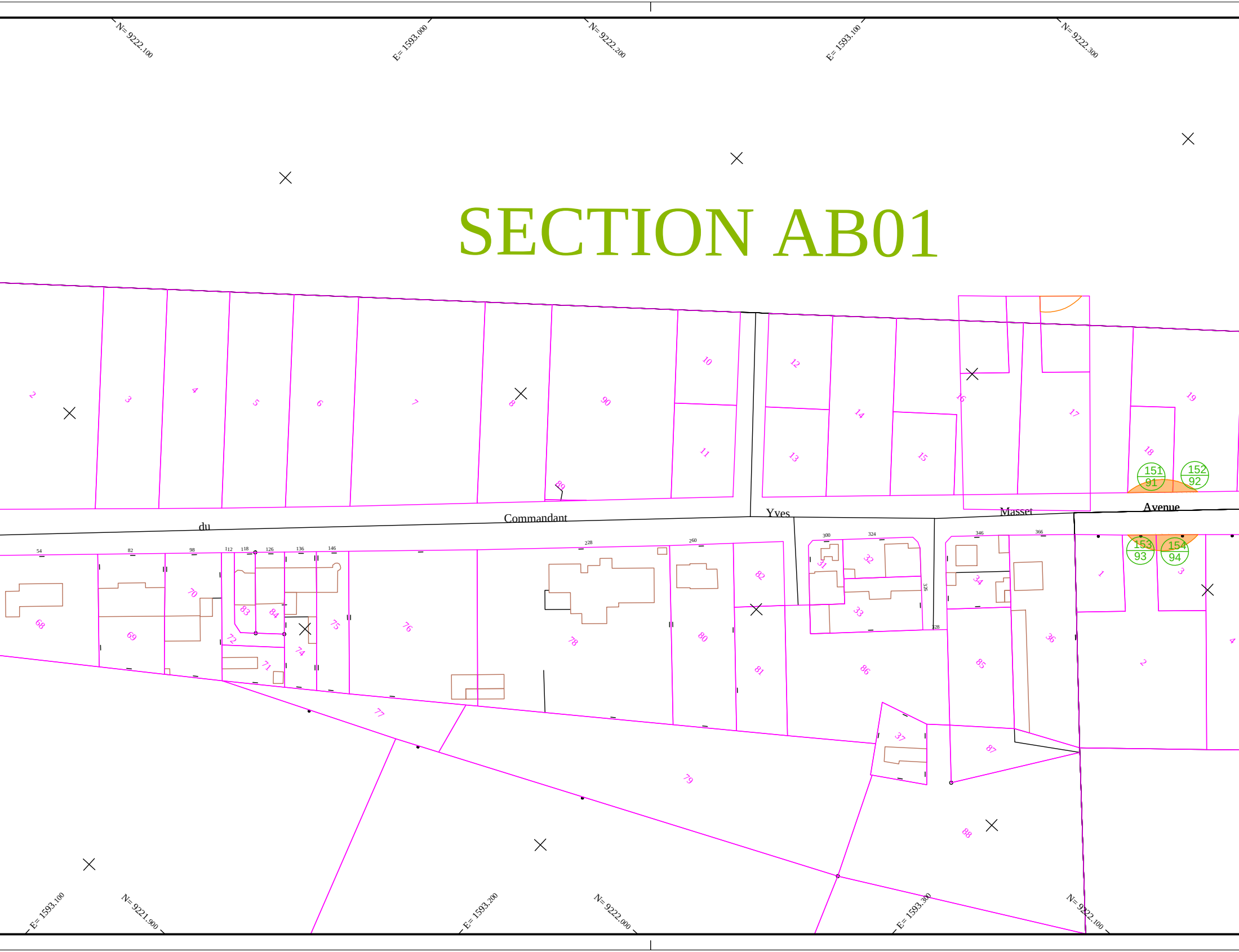
N= 9222.100
E= 1593.000
N= 9222.200
E= 1593.100
N= 9222.300
E= 1593.100
N= 9221.900
E= 1593.200
N= 9222.000
E= 1593.300
N= 9222.100
du
Commandant
Yves
Masset
Avenue
2
3
4
5
6
7
8
90
10
11
89
12
13
14
15
16
17
18
19
151
91
152
92
153
93
154
94
54
82
98
112
118
126
136
146
228
260
300
324
326
328
346
366
68
69
70
83
84
72
71
74
75
76
77
78
80
82
81
31
32
33
86
34
85
36
37
87
79
88
1
3
2
4

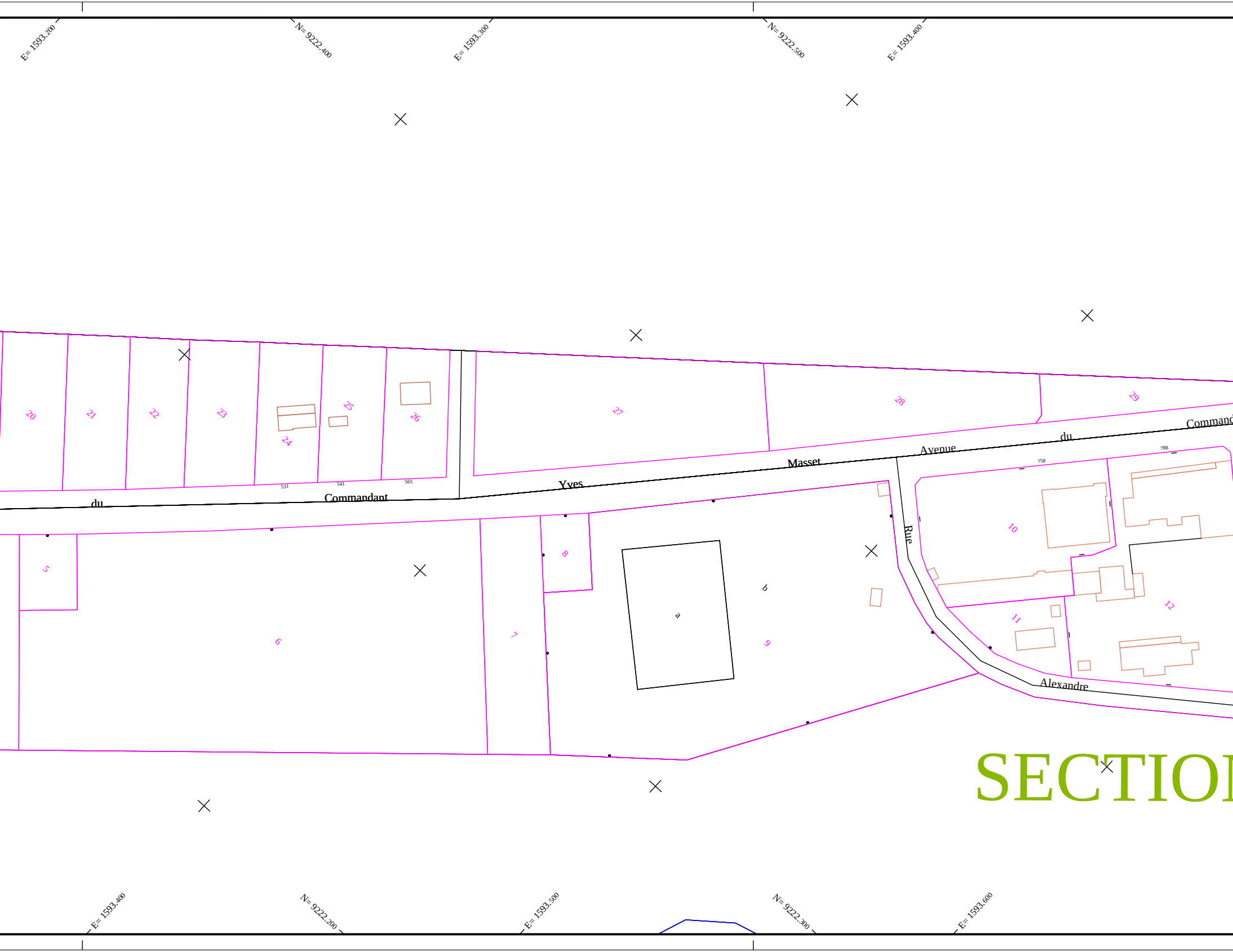
E= 1593.200
N= 9222.400
E= 1593.300
N= 9222.500
E= 1593.400
20
21
22
23
24
25
26
27
28
29
531
541
565
758
788
du
Commandant
Yves
Masset
Avenue
du
Commanc
Rue
Alexandre
5
6
7
8
a
b
9
10
11
12
SECTIO
E= 1593.400
N= 9222.200
E= 1593.500
N= 9222.300
E= 1593.600

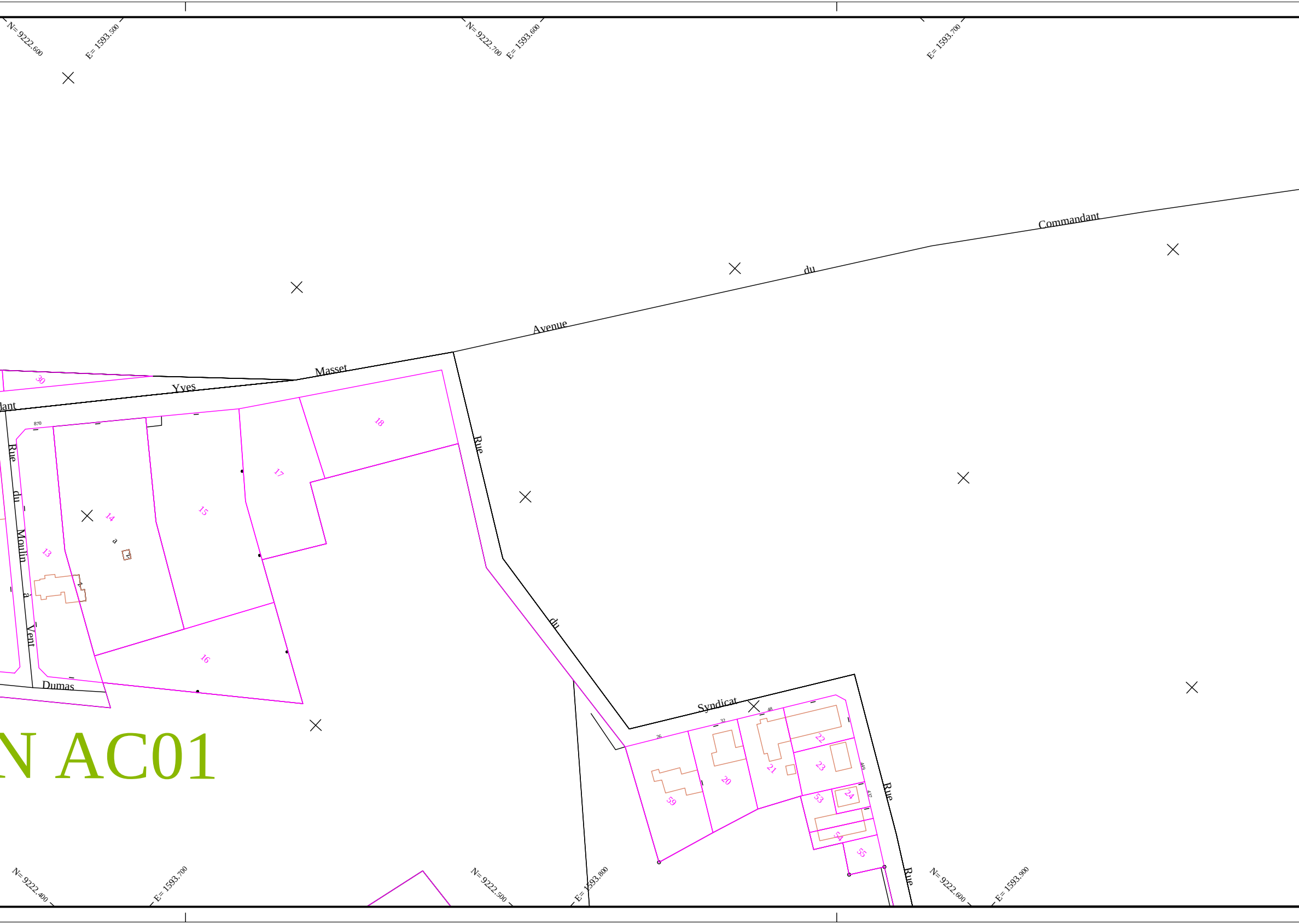
N= 9222.600
E= 1593.500
N= 9222.700
E= 1593.600
E= 1593.700
Avenue
du
Commandant
Yves
Masset
lant
30
18
17
15
14
13
16
a
870
Rue
du
Moulin
à
Vent
Dumas
Rue
du
Syndicat
Rue
26
32
48
22
23
21
20
59
53
24
54
55
449
432
N AC01
N= 9222.400
E= 1593.700
N= 9222.500
E= 1593.800
N= 9222.600
E= 1593.900

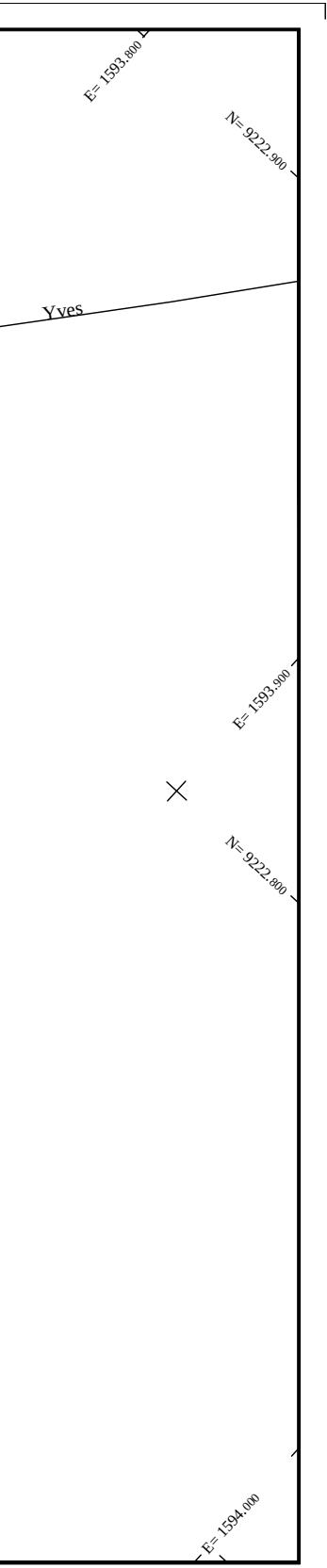
E= 1593.800
N= 9222.900
Yves
E= 1593.900
N= 9222.800
E= 1594.000